

# Kirchenwanderweg

## Verbandsgemeinde Baumholder

Betreuung:	Jede Gemeinde betreut ihren Teil des Wanderweges	
Ansprechpartner: (Ortsbürgermeister)	Heimbach: Bernd Alsfasser	06789 - 13 29
	Leitzweiler: Peter Ley	06789 - 22 6
	Rückweiler: Leo Werle	06789 - 88 9
	Eckersweiler: Hans-Peter Bohr	06783 - 55 67
	Berschweiler: Peter Becker	06783 - 42 64
	Berglangenbach: Helmut Theis	06789 - 23 1

Bei den Kirchenwanderwegen kann man wählen zwischen 5 Kirchen und einer Streckenlänge von 25,5 km oder 3 Kirchen und einer Streckenlänge von 11 km. Die Wanderungen kann man an jeder Kirche auf dem Weg beginnen.

### Die Kirchen befinden sich in folgenden Straßen:

Berglangenbach:	Kirchweg
Rückweiler:	Hauptstr./Berglangenbacherstr.
Eckersweiler	Auf der Acht
Berschweiler	Hauptstr.
Heimbach	In der Treibe

## 3-Kirchen-Wanderweg

Streckenlänge:	11 km
Schwierigkeitsgrad:	mittel
Markierung:	<b>B</b>
Start/Ziel:	Die Beschreibung beginnt an der Kirche in Berglangenbach. Man kann aber auch an jeder anderen Kirche an der Strecke starten.
Einkehrmöglichkeit:	Gasthaus Dahlheimer, Berglangenbach Gasthaus Becker, Rückweiler Gasthaus Hinterm Fels, Heimbach

## 5-Kirchen-Wanderweg

Streckenlänge:	25,5 km
Schwierigkeitsgrad:	mittel-schwer
Markierung:	<b>A</b>
Start/Ziel:	Die Beschreibung beginnt an der Kirche in Berglangenbach. Man kann aber auch an jeder anderen Kirche an der Strecke starten.
Einkehrmöglichkeit:	Gasthaus Dahlheimer, Berglangenbach Gasthaus Hinterm Fels, Heimbach Gasthaus Becker, Rückweiler Gasthaus Albert, Berschweiler Dorfschänke Eckersweiler <u>Außerhalb der Strecke:</u> Tannenhof (über Rohrbach zu erreichen)

## Einkehrmöglichkeiten

Da die Gaststätten meist erst ab 18.00 Uhr geöffnet haben, vereinbaren Sie am besten mit dem Gastwirt einen Termin für Ihre Wandergruppe.

### **Gasthaus Dahlheimer**

Hauptstr. 17  
55776 Berglangenbach  
Tel.: 06789 - 35 3

### **Gasthaus Hinterm Fels**

In der Au 8  
55779 Heimbach  
Tel.: 06789 - 37 1

### **Gasthaus Treffpunkt**

Hauptstr. 60  
55779 Heimbach  
Tel.: 06789 - 72 16

### **Gasthaus Becker**

Schulstr. 11  
55776 Rückweiler  
Tel.: 06789 - 38 6

### **Dorfschänke Eckersweiler**

Dorfgemeinschaftshaus  
55777 Eckersweiler  
Tel.: 06783 - 18 52 180

### **Gasthaus Haus Albert**

Am Markt 5  
55777 Berschweiler  
Tel.: 06783 - 5860

### **Zum Tannenhof**

Tannenhof  
55776 Rohrbach  
Tel.: 06789 - 97 02 41

## Einkaufmöglichkeiten

In manchen Orten gibt es kleine Läden, in denen man sich mit Getränken versorgen kann.

### **Nachbarschaftsladen, Berglangenbach**

Hauptstraße 24 an der Markthalle  
55776 Berglangenbach  
Tel.: 06789 - 94 20 23

### **Bäckerei Barthold, Heimbach**

**Unnerstraße 14**  
55779 Heimbach  
Tel.: 06789 - 232

### **Lebensmittel Wagner "nah & gut", Heimbach**

Hauptstraße 37  
55779 Heimbach  
Tel.: 06789 - 341

### **Metzgerei Ciechowski, Heimbach**

Hauptstraße 58  
55779 Heimbach  
Tel.: 06789 - 9 40 03

# Übernachtungsmöglichkeiten

## Pension Haus Albert

Am Markt 5  
55777 Berschweiler  
Tel.: 06783 - 5860  
DZ 46,- € inkl. Frühstück  
EZ 30,- € inkl. Frühstück

## Ferienwohnung Menges

Lindenstr. 3  
55777 Fohren-Linden  
Tel.: 06783 - 33 30  
mobil: 0175 - 36 91 302  
Wohnungspreis für 2 Personen: 35,- € pro Nacht  
jede weitere Person 5,- €  
80 qm, 2-4 Personen

## Ferienwohnung Ruppenthal

Schulweg 9  
55777 Fohren-Linden  
Tel.: 06781 - 40 721 (Vormittags)  
Tel.: 06783 - 92 34 (Nachmittags)  
Wohnungspreis für 2 Personen: 22,- € pro Nacht  
jede weitere Person 3,- €  
40 qm, 2-3 Personen

## Ferienwohnung Zang

Zur Serr 5  
55777 Fohren-Linden  
Tel.: 06783 - 20 66  
Wohnungspreis für 2 Personen: 30,- € pro Nacht  
jede weitere Person 5,- €  
55 qm, 2-4 Personen, Frühstück auf Wunsch

## Ferienwohnung Diehl

Hauptstr. 1  
55777 Fohren-Linden  
Tel.: 06783 - 56 23  
Wohnungspreis für 2 Personen: 28,- € pro Nacht  
jede weitere Person 5,- €  
45 qm, 2 Personen, Bad auf dem Flur

## Ferienwohnung Werle

Hauptstr. 15  
55776 Hahnweiler  
Tel.: 06789 - 72 05  
Wohnungspreis für 2 Personen: 35,- € pro Nacht  
jede weitere Person 5,- €  
90 qm, 2-4 Personen

## Pension Zum Tannenhof

Tannenhof  
55776 Rohrbach  
Tel.: 06789 - 97 02 41  
DZ 49,- € inkl. Frühstück  
EZ 25,- € inkl. Frühstück

## 5-Kirchen-Wanderweg

25,5 km, Markierung A

### Berglangenbach - Heimbach

Wir beginnen unsere Wanderung an der Kirche in Berglangenbach. Wenn wir aus der Kirche kommen, wenden wir uns nach links und gehen am Haus Kirchenweg Nr. 5,3,1 links hoch zum Fußpfad Richtung Neubaugebiet Flur. Wir treffen auf die Flurstraße, deren Verlauf wir nach rechts folgen bis zur nächsten Einmündung, wo wir uns nach rechts und bergab wenden. An der nächsten Kreuzung geht es links ab in den Heckweg. Wir wandern den Heckweg entlang bis zum Ende der Teerstraße. Danach geht es auf einem befestigten Weg hinunter bis zur nächsten Kreuzung (jetzt sind 1,11 km geschafft). Wir biegen links ab. Hinter dem Tannenwald sehen wir schon die ersten Häuser von Heimbach. Nach einer leichten Steigung wandern wir bergab bis zur Teerstraße und gehen gerade aus weiter. Links stehen zwei Häuser, das Postbetriebsgebäude und das neue Vereinshaus des Angelsportvereins. Wir biegen rechts ab und sehen die Besenbinderhalle und haben 2 km erreicht.

Danach geht es bergab und links in die Straße "In der Au". Den Brunnen lassen wir links liegen und gehen geradeaus bis zur Fußbrücke aus Holz, die wir überqueren. Wir erreichen den Zebrastreifen in der "Unnerstraße", überqueren diesen und gehen gegenüber geradeaus in die Straße "Am Hahnenhübel" zum alten Bahnhof.

Auf der linken Seite sehen wir das Gasthaus "Zum Bahnhof" und gehen links an diesem vorbei über den Privatsteg und erreichen die Hauptstraße. Diese überqueren wir und gehen geradeaus in die Straße "In der Treibe". Dort biegen wir links zur Kirche ab.

## Heimbach - Leitzweiler

Vor der Kirche gehen wir die Treppe abwärts und überqueren den Fußgängerüberweg. Wir wenden uns nach rechts Richtung Lebensmittelgeschäft. Danach biegen wir links ab und gehen über die Holzbrücke.

(Bei schlechter Wetterlage gehen wir die Straße (K 60) weiter Richtung Leitzweiler und biegen nach einiger Zeit rechts auf einen geteerten Feldweg ein. Im Text geht es dann weiter bei ).

Ansonsten gehen wir den Bürgersteig weiter bis zum Fußgängerüberweg und überqueren erneut die Holzbrücke und gehen links ab. Erneut sehen wir den Brunnen links und gehen die Straße rechts weiter. Nun sehen wir rechts die Eisenbahnstrecke und gehen die Steigung geradeaus weiter. Wir erreichen einen Teerweg und biegen gleich rechts ab und haben 3,2 km erwandert. Den Naturweg gehen wir 750 m und kommen an eine Abzweigung. Wir gehen 200 m geradeaus.

Der Weg A geht nach rechts ab und überquert den Ihlbach. Ein leichter Anstieg führt uns zur K60, die von Heimbach nach Leitzweiler führt. Wir überqueren die K60 und gehen leicht nach rechts um dann links in den geteerten Feldweg einzubiegen (Telefonmast).

Nach 400 m biegen wir links in den alten Leitzweilerweg und gehen 800 m geradeaus. Wir sehen die Windräder der Gemeinde Hoppstädten - Weiersbach. Nach einiger Zeit sehen wir auf der linken Seite des Weges einige Fischweiher. Wir haben nun die Gemarkung von Leitzweiler erreicht.

Nach 600 m erreichen wir einen geteerten Feldwirtschaftsweg, den wir links weitergehen und treffen nach 340 m auf eine Eiche von enormen Ausmaßen. Bei genauer Betrachtung können wir einen Blitzschlag vom Jahr 2004 erkennen.

Der Feldwirtschaftsweg nach rechts führt nach Weiersbach und links erreichen wir Leitzweiler. Wir biegen links ab Richtung Leitzweiler und biegen direkt den nächsten Weg rechts ab in Richtung Mariengrotte.

## Leitzweiler - Rückweiler

Nach der Besichtigung der Mariengrotte gehen wir nach links ins Dorf und erreichen wieder die K 60. Dieser folgen wir nach links hinunter bis zum Ortsausgang und erreichen nach einiger Zeit einen Weg, der uns rechts nach Rückweiler führt. Wir haben inzwischen 7,2 km zurückgelegt.

Wir überqueren den Eiselbach und befinden uns nun auf der Gemarkung Rückweiler. Wir gehen 300 m geradeaus bis zur Wegekreuzung. Dort nehmen wir den nach rechts führenden Weg und kommen nach 400 m zu einer Wegegabelung. Wir biegen scharf links ab und erreichen nach 400 m die Schutzhütte „Am Höhwald“ Rückweiler mit Grillplatz. Wir wandern nach links weiter und erreichen nach 200 m den Ortsrand von Rückweiler auf einer befestigten Straße. Zunächst geht es geradeaus Richtung Ortsmitte. Nach ca. 100 m biegen wir rechts in die "Berglangenbacher Straße" ab. Dieser folgen wir links bergab bis zur Kirche.

## Rückweiler - Eckersweiler

Nach der Besichtigung des Heidedoms in Rückweiler gehen wir den Weg wieder 300 m zurück und biegen links ab, dem Radweg in Richtung Hahnweiler folgend. Nach 200 m biegen wir links ab und bleiben noch 400 m auf dem Radweg bevor wir abermals links abbiegen, um zur Kreisstraße K61 zu gelangen. Wir überqueren die K61 und gehen geradeaus weiter Richtung Autobahn. Nach 400 m biegen wir links ab und erreichen nach weiteren 400 m die K63, die wir ebenfalls überqueren müssen. Nun folgen wir dem Teerweg parallel zur Autobahn bis wir nach 700 m zu einer Wegegabelung kommen (wir befinden uns jetzt im Saarland). Dort folgen wir dem linken, unbefestigten Feldweg und biegen nach 200 m rechts ab. Kurz darauf erreichen wir die Waldgrenze. An der nächsten Wegegabelung im Wald halten wir uns rechts (*folgen wir statt dessen dem linken Weg, der mit der 9 markiert ist, erreichen wir die Gaststätte und Pension Zum Tannenhof*) und erreichen nach 500 m einen Teerweg. Wir biegen rechts ab in Richtung Freisen. Nach 300 m treffen wir auf eine 5-Wege-Gabelung. Wir gehen geradeaus weiter in Richtung Windräder.

Vorbei an zwei Aussiedlerhöfen (Pläßwicherhof und Reckersberg Hof) gelangt man zur Landesstraße 133 die überquert werden muss.

Wir wenden uns nach links und biegen nach ca. 300 m rechts ab. Wir passieren mehrere Windräder. Wir sind nun auf dem Trautzberg (603,9 m). Nach einem weiteren Kilometer biegen wir links ab. 500 m weiter geht es links ab in den Wald. Wieder sehen wir Windräder, diesmal die von Eckersweiler. Danach treffen wir auf eine Teerstraße, die wir überqueren und folgen auf der anderen Seite dem bergab führenden Teerweg. Am Ortseingang von Eckersweiler haben wir 17 km zurückgelegt.

Wir überqueren die Hauptstraße und finden auf der andere Seite die Kirche von Eckersweiler.

## Eckersweiler - Berschweiler

Nach der Besichtigung der Kirche in Eckersweiler folgt man der Straße oberhalb der Kirche "Auf der Acht" ins Tal. Über einen schmalen Pfad und über einen kleinen Bachlauf verlässt man die Gemarkung Eckersweiler und gelangt auf das Gemeindegebiet von Berschweiler. Der Weg führt nun durch den Wald entlang des „Berzenheller Baches“. Nach etwa 1000 m erreicht man die Ortslage von Berschweiler und dort die Dorfstraße „Züsch“. (Hier hat man 18 km zurückgelegt.) Wir folgen der Straße immer geradeaus, um nach ca. 500 m den Marktplatz mit der über 300 Jahre alten Dorflinde zu erreichen. Die aus dem Jahre 1743 stammende evangelische Kirche erreicht man, indem man nach der Linde links in die Hauptstraße einbiegt.

## Berschweiler - Berglangenbach

Von der Kirche Berschweiler gehen wir zurück bergab Richtung Dorflinde und folgen der Unnertalstraße nach links Richtung Ortsausgang (Baumholder). Kurz vor Ortsende führt uns der Wanderweg links unter einer Brücke (Umgehungsstraße) hindurch und dann die Ortsstraße Berggrube hinauf. Am Sportplatz vorbei verlässt man gleich hinter der Dr. Darge Halle das Gemeindegebiet von Berschweiler und gelangt auf die Gemarkung von Fohren-Linden.

An der nächsten Wegekreuzung überqueren wir den geteerten Weg und gehen geradeaus weiter. Hier liegt die Gemarkung "Langes Moog". Nach etwa 150 m überqueren wir nochmals einen geteerten Weg und gehen geradeaus weiter in den Wald hinein. Nun geht es bergab.

Wir stoßen auf einen befestigten Waldweg, den wir ebenfalls geradeaus überqueren. Nun geht es hinab ins Tal. In den feuchten Auenbereichen findet sich die "Teufelskralle" (blaue krallenförmige Blüte), die in Rheinland-Pfalz auf der Roten Liste der Pflanzenarten steht.

Es geht immer geradeaus weiter bis wir in Rohrbach auf die Hauptstraße treffen (nun haben wir 21,5 km hinter uns gebracht). Dort biegen wir rechts ab Richtung Ortsausgang (wer möchte kann nach links weiter gehen bis zum Tannenhof, ca. 1 km, um eine Rast einzulegen.).

Wir erreichen nach wenigen Metern die K 61, die wir überqueren um dem gegenüberliegenden Teerweg nach Berglangenbach zu folgen. Der gewundene Weg führt in einer weiten Kurve durch ein kleines Tal.

Nach 1,5 km biegen wir links ab und gleich darauf wieder links in Richtung Berglangenbach. Etwas später kommt von unten ein geteertes Weg hoch, wir gehen geradeaus weiter.

Bevor wir Berglangenbach erreichen, verlassen wir den geteerten Weg und gehen links hoch in Richtung Waldrand. Wir durchqueren einen Tannenwald. Danach folgen wir dem Pfad durch die Wiese bis wir den Feldwirtschaftsweg/Fahrradweg zwischen Berglangenbach und Rückweiler erreichen. Wir gehen rechts hinunter und erreichen Berglangenbach. Am Ortseingang gehen wir links bis zur Kurve und wenden uns in der Kurve wieder nach links.

Wir folgen einem Fußpfad und überqueren den Langenbach. Danach wenden wir uns nach rechts. Vor den ersten Häusern geht es links den Berg hinauf. Vor dem Friedhof biegen wir rechts ab und gehen am Rande der Wiese entlang zur Kirche hinüber.

Somit sind wir am Ziel und haben 25,5 km erwandert.

## 3-Kirchen-Wanderweg

11 km, Markierung B

### Berglangenbach - Heimbach

Wir beginnen unsere Wanderung an der Kirche in Berglangenbach. Wenn wir aus der Kirche kommen, wenden wir uns nach links und gehen am Haus Kirchenweg Nr. 5,3,1 links hoch zum Fußpfad Richtung Neubaugebiet "Flur". Wir treffen auf die "Flurstraße", deren Verlauf wir nach rechts folgen bis zur nächsten Einmündung, wo wir uns nach rechts und bergab wenden. An der nächsten Kreuzung geht es links ab in den Heckweg. Wir wandern den Heckweg entlang bis zum Ende der Teerstraße. Danach geht es auf einem unbefestigten Weg hinunter bis zur nächsten Kreuzung (jetzt sind 1,11 km geschafft). Wir biegen links ab. Hinter dem Tannenwald sehen wir schon die ersten Häuser von Heimbach. Nach einer leichten Steigung wandern wir bergab bis zur Teerstraße und gehen gerade aus weiter. Links stehen zwei Häuser, das Postbetriebsgebäude und das neue Vereinshaus des Angelsportvereins. Wir biegen rechts ab und sehen die Besenbinderhalle und haben 2 km erreicht.

Danach geht es bergab und links in die Straße "In der Au". Den Brunnen lassen wir links liegen und gehen geradeaus bis zur Fußbrücke aus Holz, die wir überqueren. Wir erreichen den Zebrastreifen in der "Unnerstraße", überqueren diesen und gehen gegenüber geradeaus in die Straße "Am Hahnenhübel" zum alten Bahnhof.

Auf der linken Seite sehen wir das Gasthaus "Zum Bahnhof" und gehen links an diesem vorbei über den Privatsteg und erreichen die Hauptstraße. Diese überqueren wir und gehen geradeaus in die Straße "In der Treibe". Dort biegen wir links zur Kirche ab.

## Heimbach -Rückweiler

Vor der Kirche gehen wir die Treppe links abwärts und überqueren den Fußgängerüberweg. Wir wenden uns nach rechts Richtung Lebensmittelgeschäft. Danach biegen wir links ab und gehen über die Holzbrücke.

Wir gehen den Bürgersteig weiter bis zum Fußgängerüberweg und überqueren erneut die Holzbrücke und gehen links ab. Erneut sehen wir den Brunnen links und gehen die Straße rechts weiter. Nun sehen wir rechts die Eisenbahnstrecke und gehen die Steigung geradeaus weiter. Wir folgen der befestigten Straße bis wir auf der rechten Seite das Anglerheim und das Postbetriebsgebäude passieren. Danach macht die Straße eine scharfe Rechtskurve.

Nach 250 m geht es scharf links weiter. Wir folgen dem Weg etwa 1 km und biegen vor dem Ort rechts ab. Wir folgen dem unbefestigten Weg gerade aus in Richtung Sportplatz Berglangenbach. Am Sportplatz gehen wir vorbei und biegen an der nächsten Kreuzung rechts ab.

Nach 150 m biegen wir links ab. Nun befinden wir uns im "Allewald" auf der Gemarkung Berglangenbach. Der Weg führt uns bergauf. Es sind etwa 30 Höhenmeter zu überwinden.

An der nächsten Kreuzung geht es links ab. Und kurz drauf noch einmal rechts ab. Nach weiteren 140 m halten wir uns wieder rechts.

Die nächsten 4 Kreuzungen geht es immer geradeaus weiter.

Dann treffen wir wieder auf die Strecke A und gehen weiter geradeaus. Nach 400 m biegen wir links ab und gehen geradeaus weiter bis zur Grillhütte, wo wir erneut geradeaus gehen. An der nächsten geteerten Kreuzung gehen wir geradeaus weiter und sind in Rückweiler.

Wir erreichen den Spielplatz am Kindergarten. (Wenn wir geradeaus gehen erreichen wir das Gasthaus Becker.) Zur Kirche biegen wir rechts ab und folgen der Berglangenbacherstraße. Diese macht eine Biegung nach links und führt uns bergab bis zur Kirche.

## Rückweiler - Berglangenbach

Nach dem Besuch der Kirche gehen wir den Weg zurück bis zum Spielplatz. An diesem gehen wir geradeaus vorbei und verlassen Rückweiler auf einem geteerten Feldweg (Radweg).

Hinter dem "Lichthaus" (Trafo) sehen wir links den Ort Leitzweiler und dahinter die Windräder von Weiersbach.

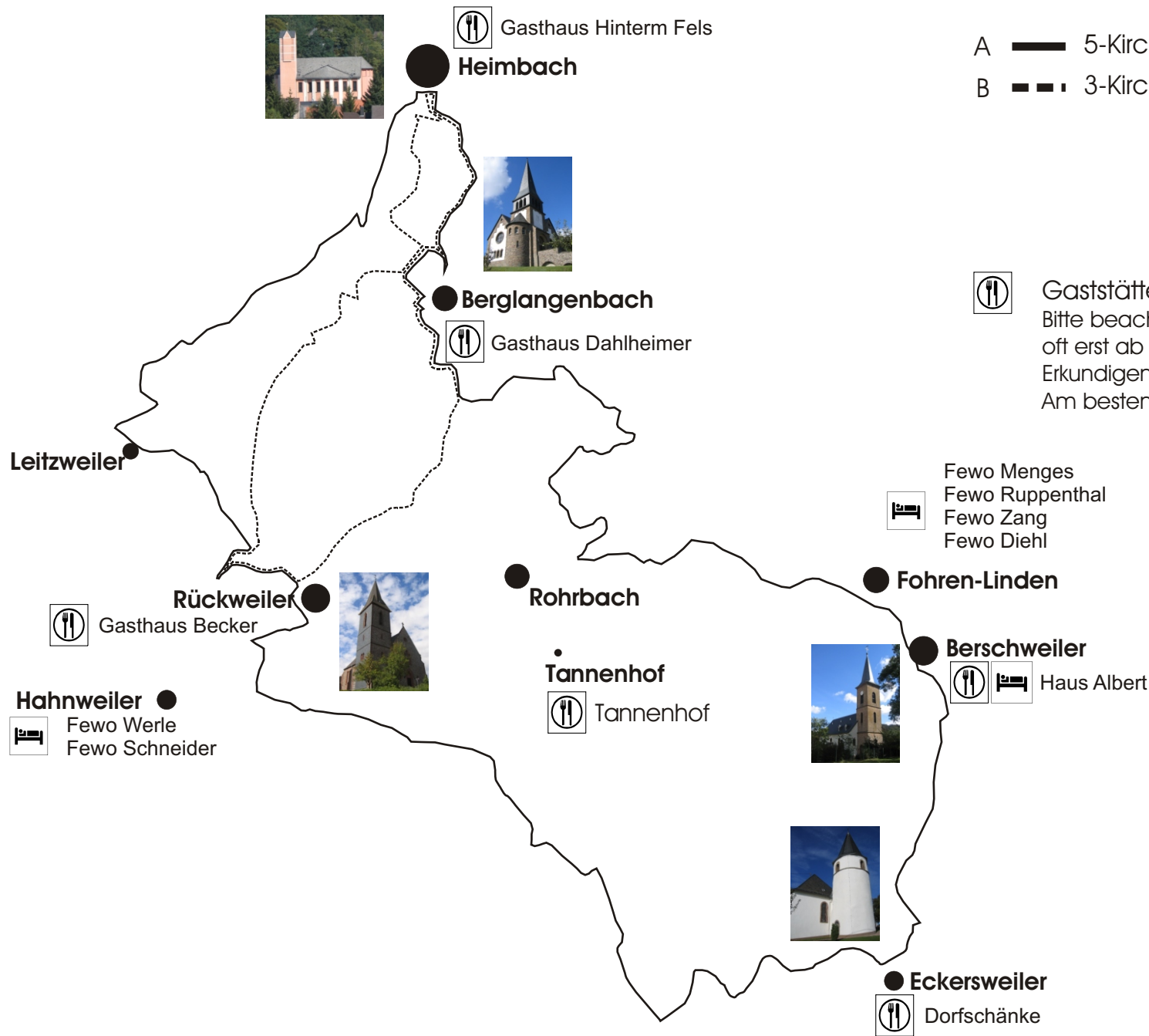
Auf der rechten Seite weist uns ein Schild einen Aussichtspunkt auf dem drei Kreuze stehen. Es handelt sich um den Wüschberg, der 548 m hoch ist. Hier können wir den Westrich überblicken und bis nach Freisen schauen.

Am Horizont ist der Erbeskopf zu sehen. Der Erbeskopf ist in Rheinland-Pfalz, mit 818 m, die höchste Erhebung. Wir gehen vom Aussichtspunkt wieder zurück auf den Feldweg und setzen unsere Wanderung fort.


Nun geht es immer geradeaus bis wir Berglangenbach erreichen.

Am Ortseingang gehen wir links bis zur Kurve und wenden uns in der Kurve wieder nach links.

Wir folgen einem Fußpfad und überqueren den Langenbach. Danach wenden wir uns nach rechts. Vor den ersten Häusern geht es links den Berg hinauf. Vor dem Friedhof biegen wir rechts ab und gehen am Rande der Wiese entlang zur Kirche hinüber. Nun sind wir wieder am Ausgangspunkt und haben 11 km zurückgelegt.

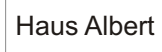


A ——— 5-Kirchen-Wanderweg 25,5 km  
 B - - - 3-Kirchen-Wanderweg 11 km

 Gaststätte  
 Bitte beachten Sie dass die Gaststätten  
 oft erst ab 18.00 Uhr geöffnet haben.  
 Erkundigen Sie sich nach den Öffnungszeiten.  
 Am besten melden Sie sich vorab an.



Fewo Menges  
 Fewo Ruppenthal  
 Fewo Zang  
 Fewo Diehl



Haus Albert